

Poscritti

--

☒ rilevato☐ visitato, non rilevato☐ insediamento disperso, solo accennato**Sviluppo dell'insediamento**

Relazioni storiche e spaziali fra i principali perimetri edificati, gruppi edilizi, intorno ed elementi singoli; conflitti; indicazioni particolari per la conservazione.

La località, citata nel 1591 con i nomi di Aijson e Ansone, faceva parte, durante il medioevo, della "vicinanza" di Colla. Assurse poi a comune autonomo e dal 1956 appartiene politicamente al comune di Valcolla. La località dipende, sin dal 1591, dalla parrocchia di S. Pietro in Colla.

Gli abitanti di un tempo, dediti all'agricoltura e all'allevamento del bestiame, erano in buona parte costretti ad emigrare verso gli altri cantoni in cerca di lavoro.

Il villaggio si situa, esposto a sud, sul versante destro della Val Colla ed è servito dalla ripida strada a tornanti che sale in prossimità della valle di Scareglia, collegando la strada sul fondovalle con la strada di percorrimto del versante destro. I due tornanti che circoscrivono l'insediamento, separandolo in due nuclei distinti, sono stati realizzati probabilmente nella prima metà del nostro secolo e più tardi asfaltati.

In origine la strada principale si arrestava all'entrata del nucleo inferiore e il collegamento con la strada di percorrimto del versante avveniva attraverso il villaggio.

L'impianto attuale, parzialmente modificatosi rispetto alla situazione riportata sulla mappa catastale del 1879 in seguito alla demolizione di taluni edifici e all'aggiunta di parti nuove, è costituito da un nucleo principale (P 1), situato nella parte bassa del villaggio, in prossimità della cappella di S. Rocco e da un nucleo secondario (G 0.1) situato nella parte superiore e oggi attraversato dalla strada cantonale.

Il nucleo principale presenta una struttura compatta e di ridotte dimensioni, sviluppata lungo l'antico percorso primario che oggi, sotto forma di scalinata serve come via interna e sfocia sulla piazzetta centrale (E 1.0.1), spazio di un certo pregio ambientale creatosi in seguito alla demolizione di un vecchio edificio.

Le abitazioni sorgono contigue in schiere parallele od ortogonali al pendio. Presen-

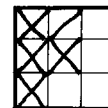
Qualificazione**Termine di confronto**☐ città☒ villaggio☐ borgo☐ frazione (Weiler)☐ villaggio urbanizzato☐ caso particolare

qualità della situazione

qualità spaziali

qualità storico-arch.

ulteriori qualità

**Valutazione dell'insediamento nell'ambito della regione**

Villaggio di carattere agricolo-residenziale, compromesso nel suo contesto paesaggistico e nel rapporto spaziale tra le due parti che lo compongono dalla presenza di diverse costruzioni recenti sorte sul pendio esteso tra i due nuclei e sullo sfondo dell'abitato.

Il villaggio, malgrado le sue ridotte dimensioni, manifesta una certa ricchezza spaziale nella struttura del nucleo principale, articolata lungo la scalinata che sale verso la piazzetta centrale.

Dal profilo storico-architettonico riveste scarsa importanza per l'assenza di singoli edifici di pregio e per le numerose modifiche apportate al patrimonio edilizio.

Poscritti

--	--	--	--	--	--	--

Sviluppo dell'insediamento (continuatorione)

tano tre o quattro piani, facciate semplici con muratura in pietra nuda o con l'intonaco rasapietra. Alcune, recentemente riattate, sono state parzialmente (1.0.2) o totalmente modificate nel loro aspetto originario (1.0.3), in seguito all'aggiunta di parti nuove o di terrazze, alla modifica delle aperture e alla posa dell'intonaco a grezzo o tinteggiato.

La cappella di S. Rocco (E 0.0.4), affiancata dal piccolo cimitero, si situa a monte della strada cantonale, in prossimità dell'entrata del nucleo principale. Documentata già nel XVI sec. subì nel XIX sec. e nel 1966 radicali trasformazioni.

Il nucleo secondario (G 0.1) di scarso pregio architettonico e spaziale e in origine di dimensioni ancor più ridotte, è costituito da due schiere di abitazioni parallele al pendio e da un isolato con piccolo cortile, ubicati lungo il vecchio percorso di attraversamento del villaggio e da alcuni rustici sorti verso la fine del secolo scorso. Quelli ubicati a monte della strada cantonale sono stati più tardi trasformati in abitazione. Le vecchie case, recentemente riattate, sono state parzialmente modificate nel loro aspetto originario.

Le numerose costruzioni recenti (0.0.7) sorte sul pendio esteso tra i due nuclei (I-De I) e nelle immediate vicinanze del gruppo edilizio 0.1 (I-Or III), alterano il rapporto spaziale tra le due parti che costituiscono l'insediamento e il paesaggio naturale sullo sfondo del villaggio. La fascia di pendio verde estesa a est dell'abitato (I-De II) che ospita la cappella e alcuni rustici, assume notevole importanza per la salvaguardia e la fruizione del patrimonio edilizio.

Poscritti

--	--	--	--	--	--	--

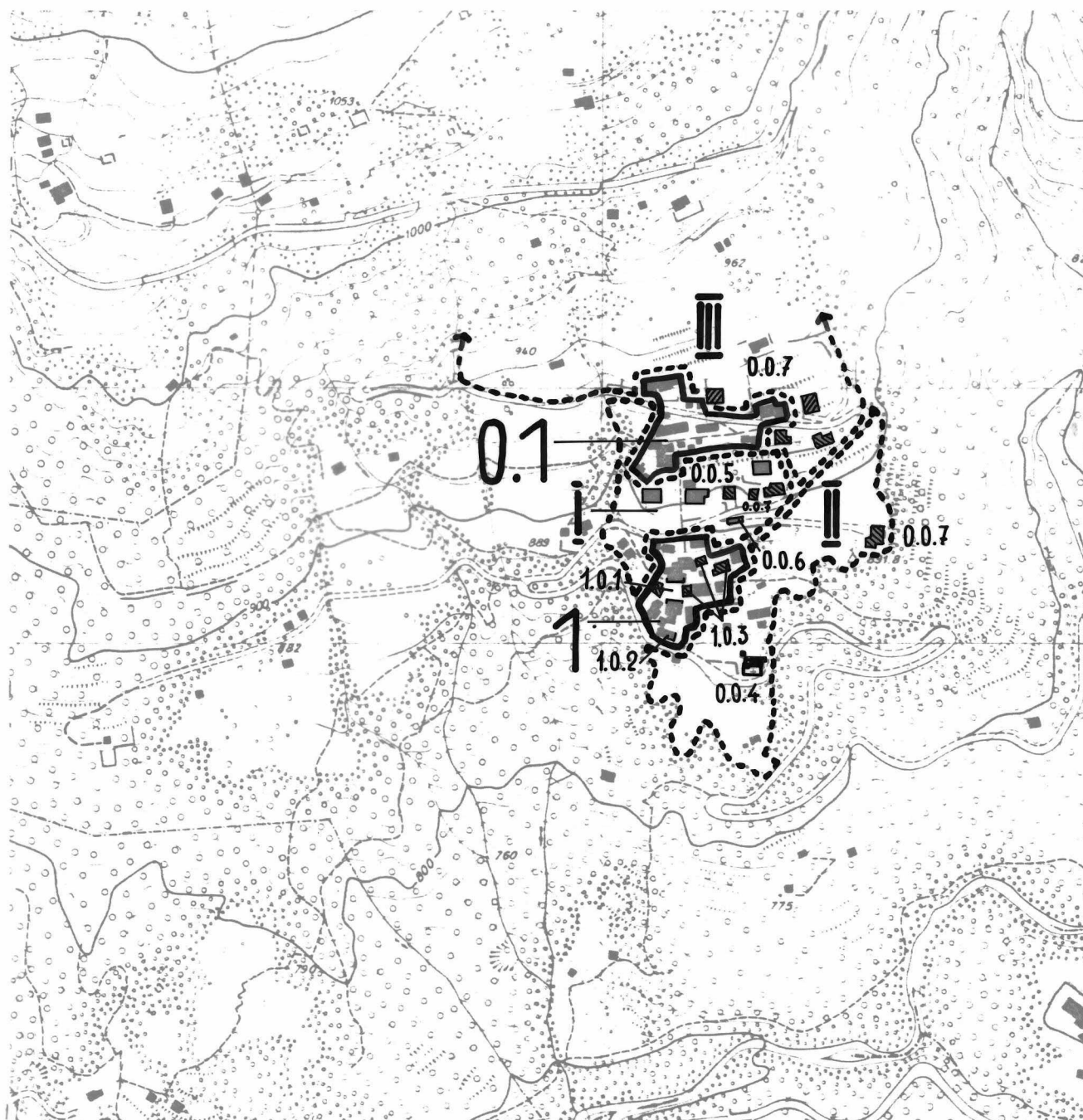
Perimetri edificati, gruppi edilizi, intorni definiti, intorni orientati ed elementi singoli*

[illegible]

* descrizione dettagliata sulle schede A, U ed E: ~~disponibile~~/non disponibile

Poscritti

--	--	--	--	--	--	--





Ct. Distr. Comune

Località

TI

5

Valcolla

— Insone

1. Stesura

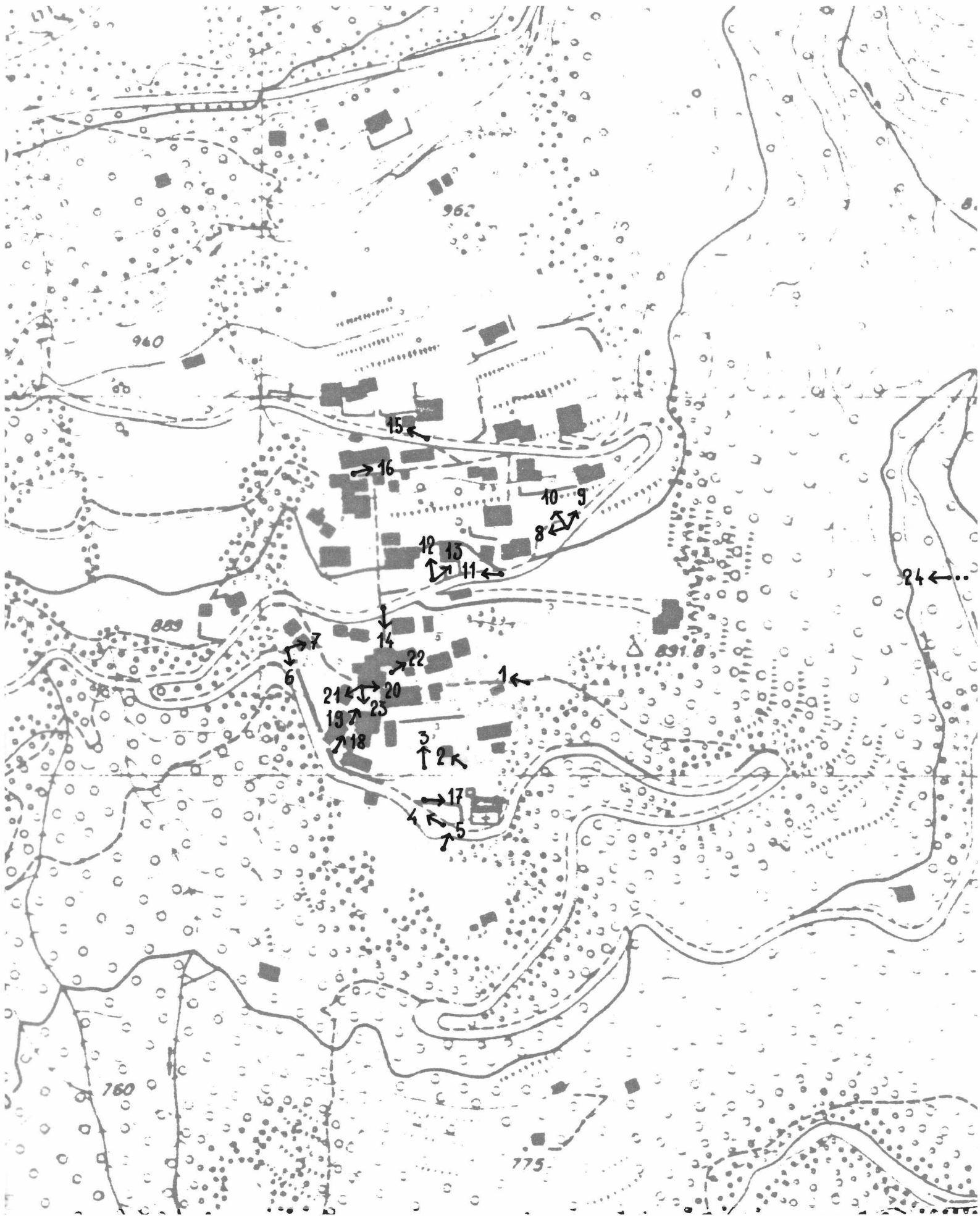
Scala 1 : 5000

Poscritti

--	--	--	--	--	--	--



--	--	--	--	--	--	--





1



7



13



2



8



14



3



9



15



4



10



16



5



11



17



6



12



18

F

Ct. Distr. Comune

TI 5 Val Colla

Località

— Insone

No del film

2762, 3164



19



25



20



21



22



23



24



Ct. Distr. Comune

TI 5 Valcolla

Data:

Dati 1982

Poscritti:

--	--	--	--	--	--	--

LOCALITA Colla
Cozzo
Curtina
Insone
Scareglia
Signora
*Piandera

Comune: Valcolla

Distretto: Lugano

Cantone: Ticino

*visitato, non rilevato

**insediamento disperso, solo accennato

Carta nazionale no 1333/34

DATI ORL PER IL COMUNE

		Settore 1	1960	29.2 %	1970	2.6%	1980	3.9%
Abitanti 1980	446	Settore 2	1960	45.6 %	1970	48.1%	1980	37.0%
Abitanti 1970	472	Settore 3	1960	26.0 %	1970	49.4%	1980	59.1%
Aumento 1970-80	-5.5%	Indice demografico e = 0.93 (Media svizzera e = 1; se e è superiore a 1 lo sviluppo demografico del comune tra il 1970 e il 1980 era superiore alla media svizzera)						
Aumento 1960-70	-11.3%							
Aumento 1950-60	-22.6%	Indice d'invecchiamento a = 0.43 (Media svizzera a = 1; se a è infer. a 1 la popolazione del comune nel 1980 era invecchiata)						

RACCOMANDAZIONI E ORDINANZE DI PROTEZIONE

Sulla lista della lega svizzera per la salvaguardia del patrimonio nazionale A/B:

/

Nell'inventario per la protezione dei beni culturali d'importanza naz./cant./locale:

/

Nel DFU:

nuclei protetti di 2o grado: Colla e Curtina

Monumenti storici sotto la protezione della Confederazione:

/

Ulteriori ordinanze di protezione:

/

V

Ct. Distr. Comune

TI

5

Valcolla

—

Carta

1:50'000

Carta Siegfried 1894





Ct. Distr. Comune

TI

5

Valcolla

—

Carta

1:25'000

Carta nazionale 1981

